

PROJEKTY I NADZORY DROGOWE
mgr Róża Konasiuk

Zamawiający:

GMINA ZBUCZYN
UL. JANA PAWŁA II 1
08-106ZBUCZYN

Tytuł projektu:

PRZEBUDOWA DROGI GMINNEJ NR 361344W
W MIEJSCOWOŚCI BORKI-WYRKI, GMINA ZBUCZYN.

Tytuł rysunku:

PRZEKROJE POPRZECZNE

Rys. 6

Projektant:

mgr inż. Arkadiusz Jarosław Konasiuk
upr. nr ewid. LUB/0183/PWOD/06
do proj. i kierow. robotami budowlanymi
bez ograniczeń w specjalności drogowej
LUB/BD/0090/07

Skala:

1:100

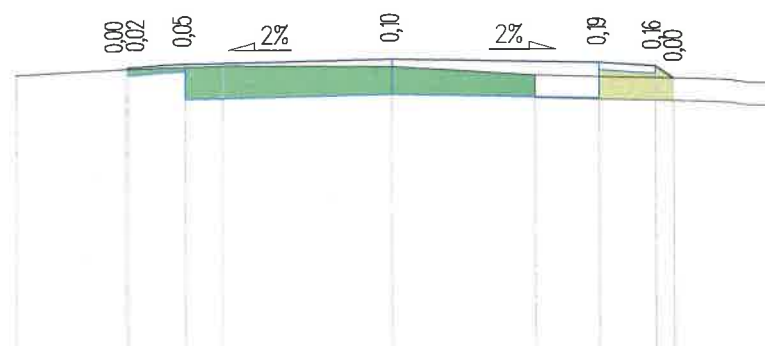
Branża:

DROGOWA

Data:

SIERPIEŃ 2019 r.

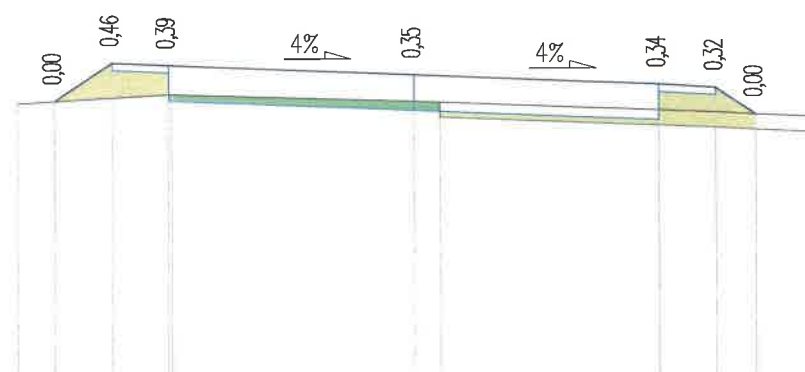
Pik = 0+000,00
Skala 1:100/100



P.P. = 167,00

RZĘDNE PROJ.		170,76 170,79 170,85		170,90		170,85 170,79 170,62
RZĘDNE KONS.		170,76 170,79 170,68 170,74 170,38		170,43		170,38 170,74 170,68 170,79 170,62
RZĘDNE TEREN	170,70			170,80	170,68	
ODLEGŁOŚCI	-5,00	-3,53 -3,50 -2,75 -2,25		0,00	1,90 2,75 3,50 3,75	5,00

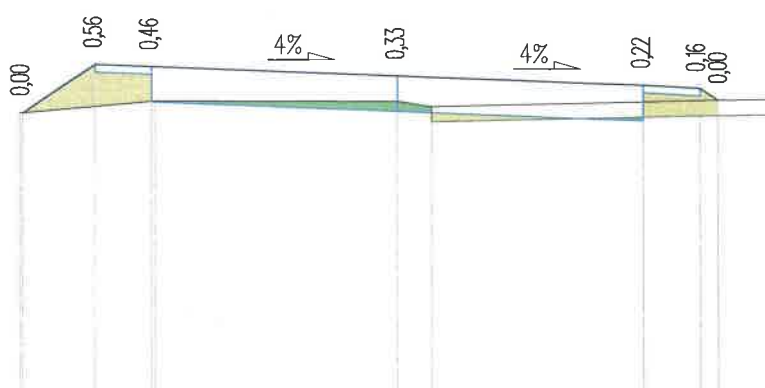
Pik = 0+064,85
Skala 1:100/100



P.P. = 166,00

RZĘDNE PROJ.	169,71 170,22 170,19	170,06	169,93 169,88 169,54
RZĘDNE KONS.	169,71 170,22 170,12 170,09 169,72	169,59	169,46 169,83 169,78 169,88 169,54
RZĘDNE TEREN	169,68	169,71 169,70	169,51
ODLEGŁOŚCI	-5,25 -4,76 -4,00 -3,25 -3,20	0,00 0,35	3,25 4,00 4,51 5,25

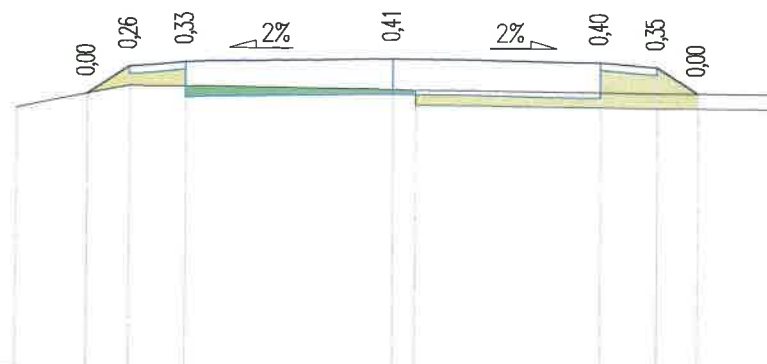
Pik = 0+115,59
Skala 1:100/100



P.P. = 165,00

RZĘDNE PROJ.	168,73 169,37 169,34	169,21	169,08 169,04 168,88
RZĘDNE KONS.	168,73 169,37 169,27 169,24 168,87	168,74	168,61 168,98 168,94 169,04 168,88
RZĘDNE TEREN	168,73	168,88 168,81	168,90
ODLEGŁOŚCI	-5,00 -4,96 -4,00 -3,25 -3,20	0,00 0,45	3,25 4,00 4,23 5,00

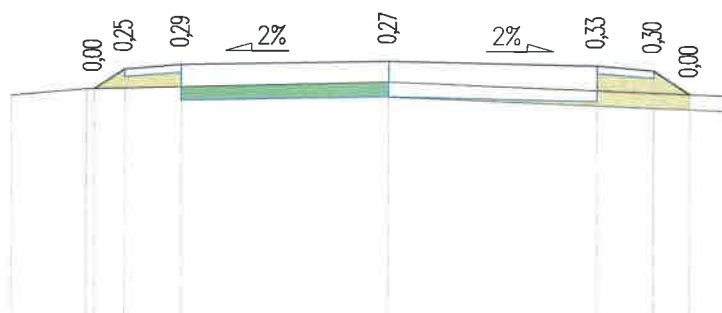
Pik = 0+231,80
Skala 1:100/100



P.P. = 164,00

RZĘDNE PROJ.	167,64	168,01	168,07	168,12	168,07	168,01	167,65
RZĘDNE KONS.	167,64	168,01	167,97	167,65	167,60	167,97	167,65
RZĘDNE TEREN	167,45	167,75	167,71	167,70	167,71	168,01	167,64
ODLEGŁOŚCI	-5,00	-4,05	-3,50	0,00	0,30	2,75	5,00

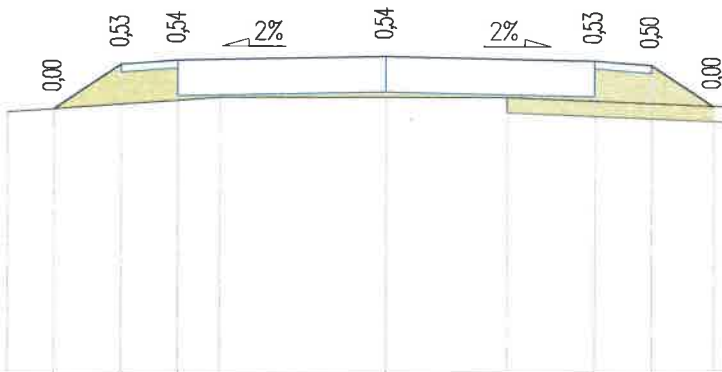
Pik = 0+301,50
Skala 1:100/100



P.P. = 164,00

RZĘDNE PROJ.	167,11	167,38	167,44	167,49	167,44	167,38	167,06
RZĘDNE KONS.	167,11	167,38	167,34	167,02	166,97	167,28	167,06
RZĘDNE TEREN	167,02	167,11	167,34	167,22	167,34	167,38	167,04
ODLEGŁOŚCI	-5,00	-4,00	-3,50	0,00	2,75	3,50	4,50

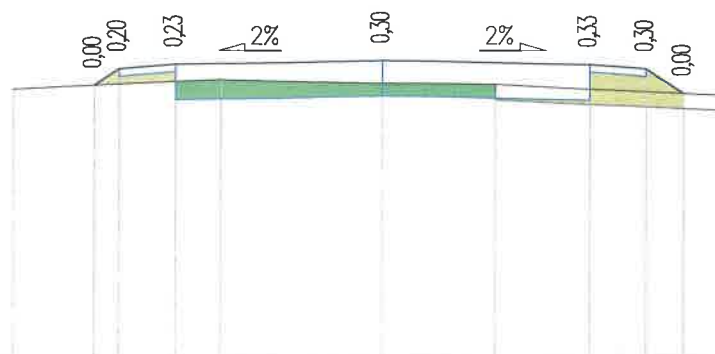
Pik = 0+359,50
Skala 1:100/100



P.P. = 163,00

RZĘDNE PROJ.	166,53	167,13	167,19	167,24	167,19	167,13	166,59
RZĘDNE KONS.	166,53	167,13	167,09	166,77	166,72	167,03	166,59
RZĘDNE TEREN	166,49	167,03	166,72	166,70	166,70	167,13	166,58
ODLEGŁOŚCI	-5,00	-4,39	-3,50	0,00	1,60	2,75	4,31

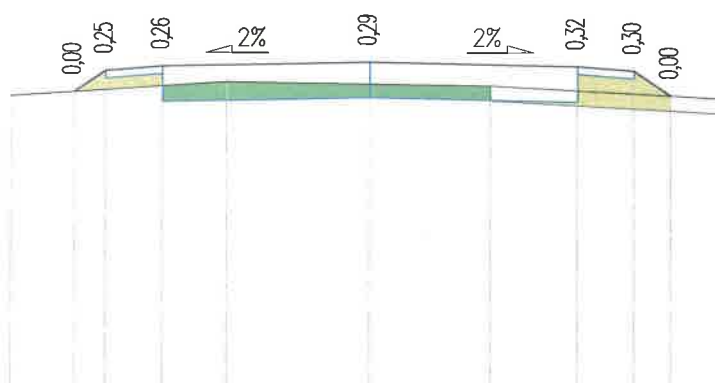
Pik = 0+415,00
Skala 1:100/100



P.P. = 163,00

RZĘDNE PROJ.		166,67	166,89	166,95		167,00		166,95	166,89	166,56		
RZĘDNE KONS.		166,67	166,89	166,79	166,85	166,53		166,48	166,85	166,79	166,89	166,56
RZĘDNE TEREN	166,62				166,74		166,70		166,68			166,53
ODLEGŁOŚCI	-4,90	-3,83	-3,50	-2,75	-2,15	0,00	1,50	2,75	3,50	3,99	4,55	

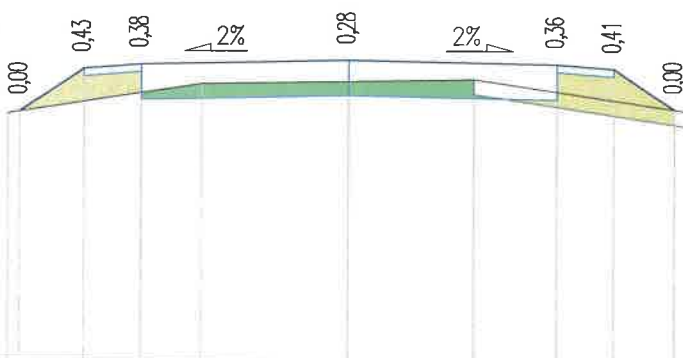
Pik = 0+499,00
Skala 1:100/100



P.P. = 162,00

RZĘDNE PROJ.		165,97	166,24	166,30		166,36		166,30	166,24	165,92
RZĘDNE KONS.		165,97	166,24	166,20	165,83	165,89		165,83	166,14	166,24
RZĘDNE TEREN	165,91				166,10	166,07		166,05		
ODLEGŁOŚCI	-4,75	-3,92	-3,50	-2,75	-1,90	0,00	1,60	2,75	3,50	3,99
										4,65

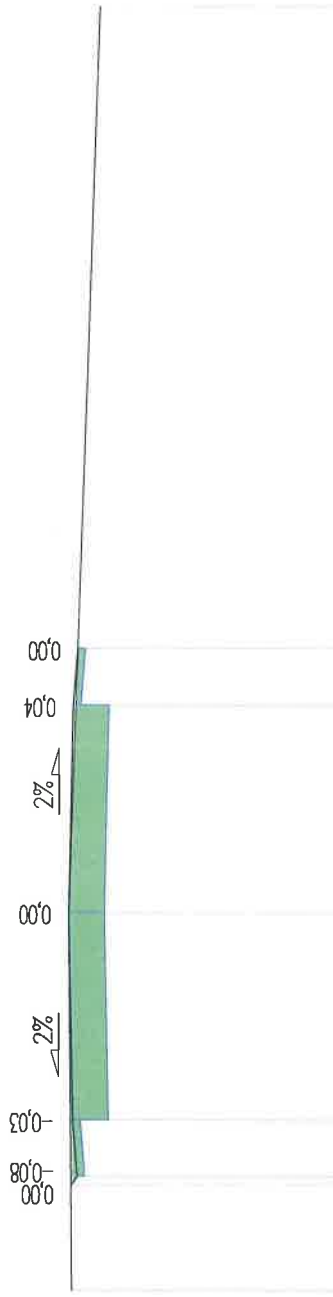
Pik = 0+580,50
Skala 1:100/100



P.P. = 162,00

RZĘDNE PROJ.		165,32		165,89		165,95		166,00		165,95		165,89		165,35
RZĘDNE KONS.		165,32		165,89	165,79	165,85	165,48	165,53		165,48	165,85	165,79	165,89	165,35
RZĘDNE TEREN		165,30					165,69	165,72		165,75				165,32
ODLEGŁOŚCI	-4,50	-4,34	-3,50	-2,75	-1,95	0,00			1,65		2,75	3,50	4,20	4,50

Pik = 0+646,03
Skala 1:100/100



P.P. = 162,00

RZĘDNE PROJ.	RZĘDNE KONS.	RZĘDNE TEREN	ODLEGŁOŚCI
165,54	165,54	165,53	-5,00
165,47	165,47		-3,50
165,53	165,43		-2,75
165,58	165,11	165,58	0,00
165,53	165,06		2,75
165,47	165,37		3,50
		165,18	12,00

TABELA ROBÓT ZIEMNYCH

Projekt : PRZEBUDOWA DROGI GMINNEJ NR 361344 W W MIEJSCOWOŚCI BORKI-WYRKI, GMINA ZBUCZYN.

PIKIETAŻ	POWIERZCHNIE [m2]		ODLEGŁOŚĆ [m]	OBJĘTOŚCI [m3]		ZUŻYCIE NA MIEJSCU	NADMIAR (*)	BILANS
	NASYP	WYKOP		NASYP	WYKOP			
0+000,00	0,39	1,80						0,00
			64,85	49,38	70,65	49,38	21,27	
0+064,85	1,13	0,38						21,27
			50,74	53,38	17,72	17,72	-35,66	
0+115,59	0,97	0,31						-14,39
			116,21	120,96	35,19	35,19	-85,77	
0+231,80	1,11	0,29						-100,16
			69,70	64,63	27,98	27,98	-36,66	
0+301,50	0,74	0,51						-136,82
			58,00	77,08	14,84	14,84	-62,24	
0+359,50	1,92	0,00						-199,06
			55,50	71,27	24,00	24,00	-47,27	
0+415,00	0,65	0,86						-246,32
			84,00	55,74	74,48	55,74	18,74	
0+499,00	0,67	0,91						-227,58
			81,50	73,67	72,56	72,56	-1,11	
0+580,50	1,13	0,87						-228,70
			65,53	37,15	118,78	37,15	81,63	
0+646,03	0,00	2,75						-147,07
RAZEM				603,27	456,21	334,57		

Nadmiar NASYP 147,07m3

(*) - wartości ujemne NASYP, dodatnie WYKOP